

## BAB II

### GAMBARAN UMUM LOKASI PENELITIAN

#### A. Sejarah Singkat Kecamatan Tampan Pekanbaru

Kecamatan Tampan Kota Pekanbaru merupakan salah satu kecamatan yang terbentuk berdasarkan Peraturan Pemerintah (PP) No.19 Tahun 1987, tentang perubahan batas antara Kota Pekanbaru dengan Kabupaten Kampar pada tanggal 14 Mei 1988 dengan luas wilayah  $\pm 199.792\text{Km}^2$ .

Terbentuknya Kecamatan Tampan terdiri dari beberapa desa dan kecamatan dari Kabupaten Kampar yaitu :

- a. Desa Simpang Baru dari Kecamatan Kampar
- b. Desa Sidomulyo Barat dari Kecamatan Siak Hulu
- c. Desa Labuh Baru dari Kecamatan Siak Hulu
- d. Desa Tampan dari Kecamatan Siak Hulu

Jadi dari 4 (empat) desa inilah Kecamatan Tampan terbentuk yang berdasarkan PP No. 19 Tahun 1987. Pada tahun 2003 Pemerintah Kota Pekanbaru mengeluarkan Peraturan daerah (Perda) No. 03 Tahun 2003, wilayah Kecamatan Tampan dimekarkan menjadi 2 kecamatan dengan batas-batas sebagai berikut :

- a. Sebelah Timur berbatasan dengan Kecamatan Marpoyan Damai (Kota Pekanbaru)
- b. Sebelah Barat berbatasan dengan Kecamatan Tambang (Kabupaten Kampar)

- c. Sebelah Utara berbatasan dengan Kecamatan Payung Sekaki (Kota Pekanbaru)
- d. Sebelah Selatan berbatasan dengan Kecamatan Tambang (Kabupaten Kampar)

Wilayah Kecamatan Tampan terdiri dari 4 Kelurahan yaitu :

- 1. Kelurahan Simpang Baru
- 2. Kelurahan Tuah Karya
- 3. Kelurahan Sidomulyo Barat
- 4. Kelurahan Delima

## **B. Letak dan Geografis**

Kecamatan Tampan merupakan salah satu kecamatan di wilayah Kota Pekanbaru, terdiri atas 71 RW dan 424 RT. Luas wilayah Kecamatan Tampan adalah 59,81  $Km^2$  dengan luas masing-masing kelurahan sebagai berikut:<sup>21</sup>

- a. Kelurahan Simpang Baru : 23,59  $Km^2$
- b. Kelurahan Sidomulyo Barat : 13,69  $Km^2$
- c. Kelurahan Tuah Karya : 12,09  $Km^2$
- d. Kelurahan Delima : 10,44  $Km^2$

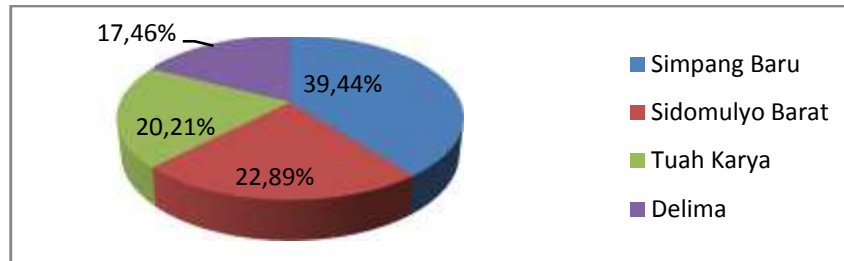
Batas-batas wilayah Kecamatan Tampan adalah:

- 1. Sebelah timur : berbatasan dengan Kecamatan Marpoyan Damai
- 2. Sebelah barat : berbatasan dengan Kabupaten Kampar
- 3. Sebelah utara : berbatasan dengan Kecamatan Payung Sekaki
- 4. Sebelah selatan : berbatasan dengan Kabupaten Kampar

---

<sup>21</sup>Sumber Data Kecamatan Tampan Pekanbaru

**GAMBAR II.1**  
**PERBANDINGAN PERSENTASE LUAS WILAYAH KELURAHAN**  
**DI KECAMATAN TAMPAN TAHUN 2013**



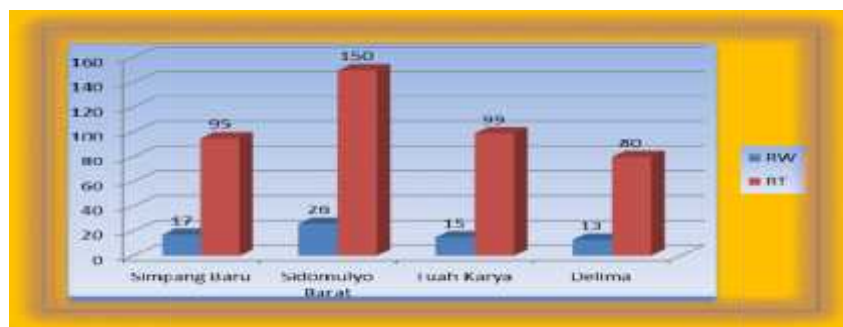
*Sumber: Kantor Camat Tampan*

Dari diagram di atas dapat dilihat Kelurahan Simpang Baru memiliki luas wilayah 23,59 Km<sup>2</sup> dengan persentase 39,44%, lebih luas dari 3 kelurahan yang lain, Kelurahan Sidomulyo Barat 13,69 Km<sup>2</sup> atau (22,89%), Kelurahan Buah Karya 12,09 Km<sup>2</sup> atau (20,21%), Kelurahan Delima 10,44 Km<sup>2</sup> atau (17,46%)

### C. Pemerintahan

Kecamatan Tampan terdiri dari 4 kelurahan, 71 Rukun Warga (RW) dan 424 Rukun Tetangga (RT). Pada tahun 2013 terdapat 50.357 kepala keluarga:

**GAMBAR II.2**  
**JUMLAH SATUAN LINGKUNGAN SETEMPAT MENURUT**  
**KELURAHAN DI KECAMATAN TAMPAN TAHUN 2013**



**TABEL II.1**  
**JUMLAH SATUAN LINGKUNGAN SETEMPAT**  
**DI KECAMATAN TAMPAN TAHUN 2013**

KELURAHAN	RUKUN WARGA (RW)	RUKUN TETANGGA (RT)
(1)	(2)	(3)
SIMPANG BARU	17	95
SIDOMULYO BARAT	26	150
TUAH KARYA	15	99
DELIMA	13	80
<b>JUMLAH</b>	<b>71</b>	<b>424</b>

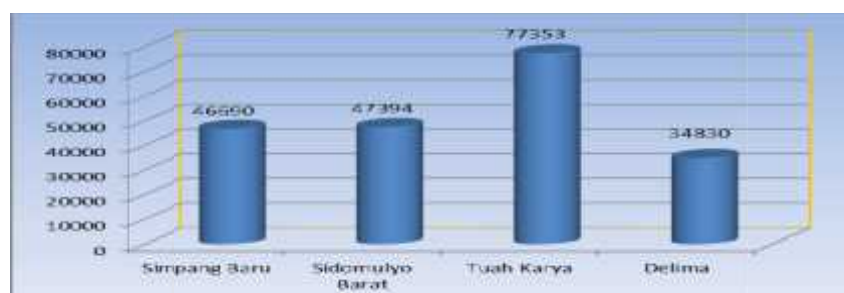
*Sumber : Kantor Camat Tampan*

Dari gambar diagram dan tabel II.3 menunjukkan jumlah Satuan Lingkungan Setempat (SLS) dari Sidomulyo Barat memiliki RW dan RT yang terbanyak yaitu berjumlah 176 walaupun tidak memiliki wilayah yang luas seperti Kelurahan Simpang Baru. Jumlah Rukun Warga (RW) berjumlah 71 dan Rukun Tetangga (RT) berjumlah 424 hingga saat ini.

#### **D. Kependudukan**

Jumlah penduduk Kecamatan Tampan mencapai 206.267 jiwa pada tahun 2013. Angka ini mengalami peningkatan sebesar 7,2 persen dari tahun 2012. Kepadatan penduduknya mencapai 3.449 jiwa/Km<sup>2</sup>, dengan kelurahan terpadat adalah Buah Karya 6.398 jiwa/km<sup>2</sup>.

**GAMBAR II.3**  
**PERBANDINGAN JUMLAH PENDUDUK MENURUT**  
**KELURAHAN DI KECAMATAN TAMPAN TAHUN 2013**



**TABEL II.2**  
**LUAS JUMLAH PENDUDUK DAN KEPADATAN PENDUDUK**  
**DI KECAMATAN TAMPAN TAHUN 2013**

KELURAHAN	LUAS (KM <sup>2</sup> )	JUMLAH PENDUDUK	KEPADATAN (JIWA/KM <sup>2</sup> )
(1)	(2)	(3)	(4)
SIMPANG BARU	23,59	46,690	1,979
SIDOMULYO BARAT	13,69	47,394	3,462
TUAH KARYA	12,09	77,353	6,398
DELIMA	10,44	34,830	3,336
<b>JUMLAH</b>	<b>59,81</b>	<b>206,267</b>	<b>3,449</b>

*Sumber : Kantor Camat Tampan*

Dari data gambar II.3 dan tabel II.8 dapat dilihat jumlah penduduk Kelurahan **Tu**ah Karya berjumlah 77.353 dengan kepadatan penduduk/Km<sup>2</sup> 6.398 jiwa. Sedangkan untuk Kepadatan penduduk yang paling rendah adalah Kelurahan Simpang Baru dengan luas wilyah yang terluas 23,59, jumlah penduduk 46.690, kepadatan penduduk/Km<sup>2</sup> 1979 jiwa. Untuk kelurahan Sidomulyo Barat (3,462) dan Delima (3,336) mempunyai kepadatan penduduk yang berimbang atau tidak jauh berbeda.

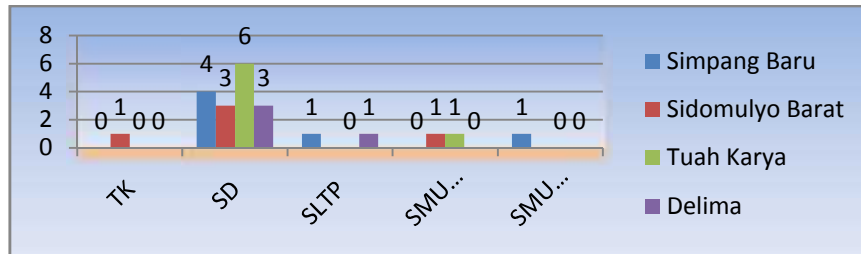
## E. Sosial

### 1. Pendidikan

Untuk melihat gambaran secara umum perkembangan pendidikan di Kecamatan Tampan dalam publikasi ini disajikan mengenai data pendidikan meliputi data TK, SD, SLTP dan SLTA baik yang dikelola oleh pemerintah maupun yang dikelola oleh swasta.<sup>22</sup>

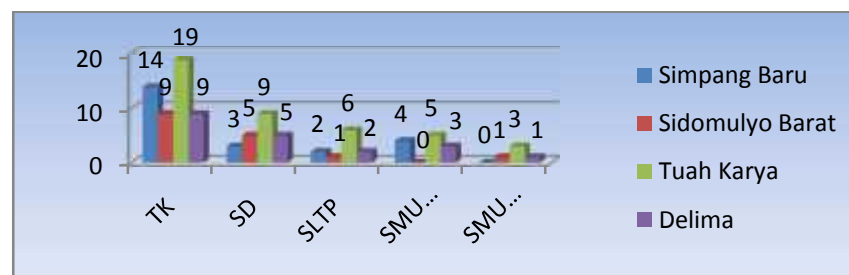
<sup>22</sup>*Ibid*

**GAMBAR II.4**  
**JUMLAH SEKOLAH NEGERI MENURUT JENIS**  
**SEKOLAH DI KECAMATAN TAMPAN TAHUN 2013**



Berdasarkan data di atas seluruh sekolah dari tingkat TK, SD, SLTP, SMU Kejuruan (SMK), SMU Umum berjumlah 30 sekolah negeri. Sekolah negeri yang paling mendominasi pada tingkat SD (Sekolah Dasar) yang terdapat diseluruh kelurahan di Kecamatan Tampan Pekanbaru. Pendidikan menjadi hal yang sangat penting untuk diperhatikan guna mencerdaskan kehidupan bangsa.

**GAMBAR II.5**  
**JUMLAH SEKOLAH SWASTA MENURUT JENIS SEKOLAH**  
**DI KECAMATAN TAMPAN TAHUN 2013**



Dari data di atas terlihat bahwa sekolah swasta lebih banyak dari sekolah negeri jumlahnya 101 sekolah swasta yang terdiri dari berbagai tingkat baik dari TK, SD, SLTP, SMU Kejuruan, dan SMU Umum. Dari seluruh kelurahan di Kecamatan Tampan rata-rata telah memiliki sekolah dari masing-masing tingkat pendidikan, hanya Kelurahan Simpang Baru

dan Sidomulyo Barat yang tidak memiliki SMU Umum dan SMU Kejuruan.

## 2. Agama

Data yang dikumpulkan Kementerian Agama menunjukkan bahwa pada tahun 2013 di Kecamatan Tampan terdapat 123 Masjid, 78 Surau/Langgar dan 8 Gereja, serta 1 Vihara.

## 3. Kesehatan

Pembangunan bidang kesehatan bertujuan agar semua lapisan masyarakat dapat memperoleh pelayanan kesehatan secara mudah, murah dan merata. Dengan tujuan tersebut diharapkan akan tercapai derajat kesehatan masyarakat yang baik.

## 4. Sosial Lainnya

Usaha kesejahteraan sosial dilaksanakan oleh pemerintah bersama dengan masyarakat untuk mewujudkan tata kehidupan dan penghidupan sosial material dan spiritual. Informasi yang dimuat dalam sub bab ini antara lain data penyandang cacat, keadaan perumahan, sarana rekreasi dan jumlah pencurian.

## **F. Perekonomian**

Sarana perekonomian yang mengalami penambahan dari tahun sebelumnya adalah bertambahnya jumlah bank sebelumnya 22 unit menjadi 25 unit.

**TABEL II.3**  
**JUMLAH SARANA PEREKONOMIAN MENURUT JENIS**  
**DI KECAMATAN TAMPAN TAHUN 2013**

KELURAHAN	JENIS SARANA PEREKONOMIAN				
	PASAR	BUUD/ KUD	BANK	TOKO	WARUNG/ KIOS
(1)	(2)	(3)	(4)	(5)	(6)
SIMPANG BARU	0	0	6	467	578
SIDOMULYO BARAT	0	0	4	322	531
TUAH KARYA	2	0	6	246	596
DELIMA	0	0	9	423	519
<b>JUMLAH</b>	<b>2</b>	<b>0</b>	<b>25</b>	<b>1,458</b>	<b>2,224</b>

*Sumber : Kantor Camat Tampan*

Sarana perekonomian sangat penting untuk mengembangkan ekonomi dari suatu wilayah untuk mencapai kesejahteraan, hal ini harus dikelola dengan baik agar membantu masyarakat dalam transaksi ekonomi. Dari data di atas warung atau kios yang paling mendominasi, karena itu perlu pengembangan keterampilan yang dilakukan oleh pihak pemerintah agar usaha dapat terus bergerak dengan baik.

**TABEL II.4**  
**JUMLAH KOPERASI DAN ANGGOTANYA**  
**DI KECAMATAN TAMPAN TAHUN 2013**

KELURAHAN	PRIMER		PUSAT	
	JUMLAH KOPERASI	ANGGOTA	JUMLAH KOPERASI	ANGGOTA
(1)	(2)	(3)	(4)	(5)
SIMPANG BARU	1	165	0	0
SIDOMULYO BARAT	2	97	0	0
TUAH KARYA	2	80	0	0
DELIMA	1	34	0	0
<b>JUMLAH</b>	<b>6</b>	<b>376</b>	<b>0</b>	<b>0</b>

*Sumber : Kantor Camat Tampan*



Dari data jumlah koperasi dan anggotanya yang berada pada tabel di atas seluruh koperasi berjumlah 6 dan anggotanya 376 orang, dari data di atas bahwa anggota kelurahan Simpang Baru sebanyak 165 orang dengan 1 koperasi dan yang paling sedikit anggotanya ialah 34 dengan 1 koperasi dari kelurahan Delima.