

BAB II

GAMBARAN UMUM LOKASI PENELITIAN

A. Letak dan Geografis

Kecamatan Tampan Kota Pekanbaru merupakan salah satu kecamatan yang terbentuk berdasarkan PP.No.19 Tahun 1987, tentang perubahan batas antar kota pekanbaru dengan Kabupaten Kampar pada tanggal 14 Mei 1988 dengan luas wilayah 199.792 KM².

Terbentuknya Kecamatan Tampan ini terdiri dari beberapa desa dan kecamatan dari Kabupaten Kampar yaitu:

1. Desa Simpang Baru dari Kecamatan Kampar
2. Desa Sidomulyo Barat dari Kecamatan Siak Hulu
3. Desa Labuh Baru dari Kecamatan Siak Hulu
4. Desa Tampan dari Kecamatan Siak Hulu

Jadi dari 4 (empat) desa inilah kecamatan Tampan Terbentuk berdasarkan PP.No.19 Tahun 1987.

Seiring dengan phun perkembangan, pada tahun 2003 pemerintah Kota Pekanbaru mengeluarkan perda No. 03 tahun 2003 tentang pembentukan Kecamatan, diman kecamatan dimekarkan menjadi 2 kecamatan yaitu kecamatan Tampan dan Kecamatan Marpoyan Damai.

Kecamatan Tampan berbatasan dengan:

- a. Sebelah Timur berbatasan dengan Kecamatan Marpoyan Damai
- b. Sebelah Barat berbatasan dengan Kecamatan Tambang (Kampar)
- c. Sebelah Utara berbatasan dengan Kecamatan Payung Sekaki

d. Sebelah Selatan berbatasan dengan Kecamatan Tambang (Kampar)

Pada saat ini luas wilayah kecamatan Tampan adalah 59.81 KM² yang terdiri dari:

1. Kelurahan Simpang Baru
2. Kelurahan Tuah Karya.
3. Kelurahan Sidomulyo Barat.
4. Kelurahan Delima.

Untuk lebih jelasnya dapat dilihat dari tabel dibawah ini:

Tabel II.1
Luas Wilayah Kecamatan Tampan.

No	Kelurahan	Luas Wilayah (KM ²)	Jumlah RW	Jumlah RT
1.	Simpang Baru	23,59	17	95
2.	Sidomulyo Barat	13,69	26	150
3.	Tuah Karya	12,09	15	99
4.	Delima	10,44	13	80
Jumlah		59,81	71	424

Sumber: Kantor Camat Tampan

Dari tabel diatas dapat diketahui bahwa dari empat kelurahan di Kecamatan Tampan wilayah terluas adalah Kelurahan Simpang Baru dengan luas wilayah 23.788 KM² dan luas wilayah terkecil yaitu Kelurahan Delima sekitar 10,44 KM².

Dalam menjalankan programnya, Kecamatan Tampan Kota Pekanbaru, selalu berpedoman pada visi dan misi yang telah ada dirumuskan. Adapun visi dan misi Kecamatan Tampan Kota Pekanbaru adalah sebagai berikut:

a. Visi

Menjadikan Tampan sebagai kecamatan kebanggaan Kota Pekanbaru

b. Misi

1. Menjadikan kinerja pemerintah kecamatan yang baik dan bertanggung jawab serta profesional.
2. Meningkatkan pelayanan masyarakat yang efektif, cepat, tepat dan mudah sesuai dengan ketentuan yang telah ditetapkan.
3. Mewujudkan partisipasi dan swadaya masyarakat dalam perencanaan, pelaksanaan dan pengawasan pembangunan kecamatan.
4. Mewujudkan masyarakat Tampan yang sejahtera berlandaskan iman dan taqwa
5. Peningkatan pemberdayaan ekonomi masyarakat melalui usaha kecil dan menengah.

B. Keadaan Penduduk

Penduduk merupakan unsur paling penting dalam dunia usaha guna membangun suatu perekonomian dalam upaya meningkatkan produksi dan mengembangkan kegiatan ekonomi.

Namun kenyataannya di negara-negara sedang berkembang khususnya indonesia besarnya jumlah penduduk merupakan masalah bagi pelaksanaan pembangunan. Jumlah penduduk yang semakin mengandung arti meningkatnya tenaga kerja, tidak sebanding dengan lapangan pekerjaan yang tersedia.

Masalah lain yang terdapat dalam kependudukan adalah dinamika penduduk. Masalah ini timbul karna adanya penambahan dan pengurangan jumlah penduduk yang disebabkan oleh kelahiran, kematian dan mobilitas penduduk sehingga terjadilah perubahan-perubahan jumlah penduduk.

Penduduk Kecamatan Tampan berdasarkan hasil pendaftaran pemilik dan pendataan penduduk tahun 2013 adalah 206,267 jiwa, yang terdiri dari 105,650 jiwa penduduk laki-laki dan 100,617 jiwa penduduk perempuan. Untuk lebih jelasnya dapat dilihat pada tabel berikut:

Tabel II.2
Penduduk Berdasarkan Kelurahan

No	Kelurahan	Jumlah
1	Simpang Baru	46,690
2	Sidomulyo Barat	47,394
3	Tuah Karya	77,353
4	Delima	34,830
Jumlah		206,830

Sumber: kantor Camat Tampan

Dari data tabel diatas dapat diketahui dengan jelas jumlah penduduk di kecamatan Tampan paling banyak adalah pada kelurahan Buah Karya berjumlah 77,353 sedangkan jumlah penduduk paling sedikit adalah kelurahan Delima berjumlah 34,830.

Selanjutnya mengenai data penduduk menurut jenis kelamin di Kecamatan Tampan ini dapat diketahui pada tabel berikut ini:

Tabel II.3
Jumlah Penduduk Menurut Jenis Kelamin

No	Kelurahan	Laki-laki	Perempuan
1	Simpang Baru	22,498	24,690
2	Sidomulyo Barat	24,217	24,192
3	Tuah Karya	41,213	36,394
4	Delima	17,722	17,108
Jumlah		105,650	100,617

Sumber data: Kecamatan Tampan

Dari data tabel diatas dapat diketahui bahwa jumlah penduduk laki-laki terbanyak terdapat pada Kelurahan Buah Karya sebanyak 41,213 jiwa dan penduduk laki-laki yang paling sedikit terdapat pada Kelurahan Delima sekitar 17,722. Untuk jumlah penduduk perempuan terbanyak terdapat pada Kelurahan Buah Karya sekitar 36,394 jiwa dan penduduk perempuan paling sedikit pada Kelurahan Delima sekitar 17,108 jiwa.

Tabel II. 4
Jumlah penduduk menurut kewarganegaraan
di Kecamatan Tampan

No	Kelurahan	WNI	WNA
1	Simpang Baru	46,510	180
2	Sidomulyo Barat	47,382	12
3	Tuah Karya	77,353	0
4	Delima	34,828	2
Jumlah		206,073	194

Sumber data: Kecamatan Tampan

Dari data tabel diatas dapat dipahami bahwasanya WNI di Simpang Baru berjumlah 46,510 dan WNA berjumlah 180. Di kelurahan Sidomulyo Barat WNI berjumlah 47,382, dan WNA berjumlah 12 orang. Di kelurahan

Tuah Karya WNI berjumlah 77,353 dan WNA berjumlah 0. Di kelurahan Delima WNI berjumlah 77,353 dan WNA berjumlah 2 orang.

C. Sosial

1. Pendidikan

Untuk melihat gambaran secara umum perkembangan pendidikan di Kecamatan Tampan dalam publikasi ini disajikan mengenai data pendidikan meliputi data TK, SD, SLTP dan SLTA baik yang dikelola oleh pemerintah maupun yang dikelola oleh swasta.

2. Agama

Data yang dikumpulkan Kementrian Agama menunjukkan bahwa pada tahun 2013 di Kecamatan Tampan terdapat 123 Masjid, 78 Surau/Langgar dan 8 Gereja, serta 1 Vihara.

3. Kesehatan

Pembangunan bidang kesehatan bertujuan agar semua lapisan masyarakat dapat memperoleh pelayanan kesehatan secara mudah, murah dan merata. Dengan tujuan tersebut diharapkan akan tercapai derajat kesehatan masyarakat yang baik.

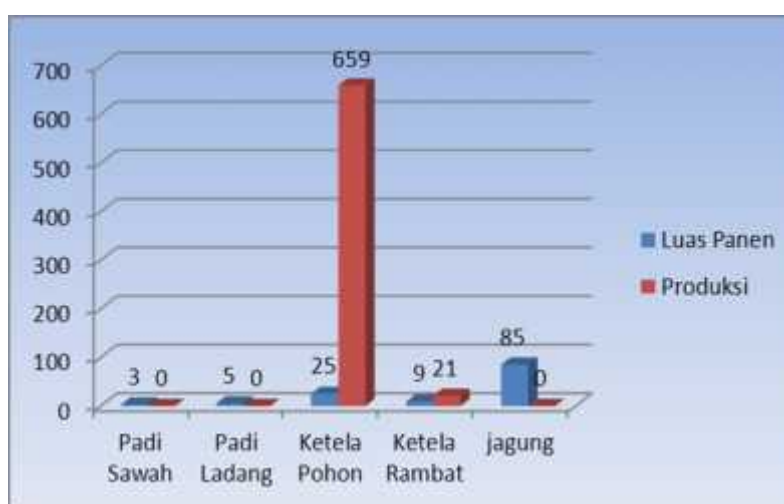
4. Sosial lainnya.

Usaha kesejahteraan sosial dilaksanakan oleh pemerintah bersama dengan masyarakat untuk mewujudkan tata kehidupan dan penghidupan sosial material dan spiritual. Informasi yang dimuat dalam sub bab ini antara lain data penyandang cacat, keadaan perumahan, sarana rekreasi dan jumlah pencurian.

D. Pertanian

Untuk melihat gambaran luas panen dan produksi pertanian di Kecamatan Tampan Tahun 2014 di sajikan beberapa jenis populasi ternak, sayur-sayuran dan bahan makanan.

Gambar 1.
Luas Panen Dan Produksi Tanaman Bahan Makanan Menurut Jenis Tanaman Di Kecamatan Tampan Tahun 2013



Tabel II.5
Luas panen dan produksi tanaman bahan makanan menurut jenis makanan di kecamatan Tampan

No	Jenis Tanaman	Luas Panen (ha)	Produksi (ha)
1	PADI SAWAH	3	0
2	PADI LADANG	5	0
3	KETELA POHON	25	659,68
4	KETELA RAMBAT	9	21,60
5	KACANG TANAH	8	7,46
6	KEDELE	0	0
7	JAGUNG	85	0
8	KACANG HIJAU	0	0
9	TALAS	0	0

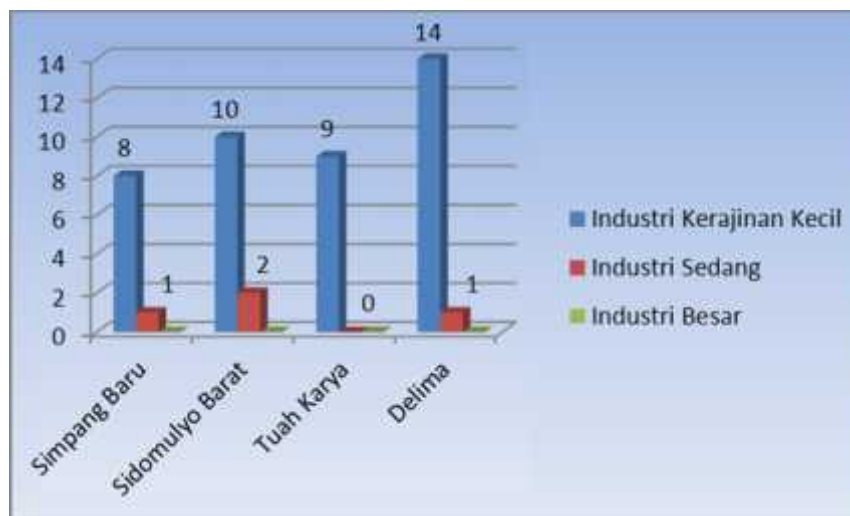
Sumber: Kecamatan Tampan

Dari tabel diatas dapat dilihat bahwa luas panen pada jenis tanaman padi sawah adalah sekitar 3 ha dan produksi 0 ton, pada tanaman padi ladang sekitar 5 ha dan produksinya 0 ton, pada tanaman ketela pohon 25 ha dan produksinya 659,68 ton, pada tanaman ketela rambat 9 ha dan produksinya 21,60 ton, pada tanaman kacang tanah 8 ha dan produksinya 7,46 ton, pada tanaman kedele 0 ha dan produksinya 0 ton, pada tanaman jagung 85 ha dan produksinya 0 ton, pada tanaman kacang hijau 0 ha dan produksinya 0 ton, pada tanaman palas 0 ha dan produksinya 0 ton.

E. Industri

Yang dimaksud industri sedang adalah industri yang mempunyai tenaga kerja 20 s.d 99 orang, sedangkan industri besar yang mempunyai tenaga kerja 100 orang atau lebih. Sementara itu industri kecil adalah perusahaan dengan tenaga kerja 5 s.d. 19 orang.

Gambar 2.
Jumlah Industri Menurut Jenis Dan Kelurahan
Di Kecamatan Tampan, 2013



Tabel II.6
Jumlah Industri Menurut Jenis Dan Kelurahan
Di Kecamatan Tampan, 2013

No	Kelurahan	Industri kerajinan kecil	Industri sedang	Industri besar
1	Simpang Baru	8	1	0
2	Sidomulyo Barat	10	2	0
3	Tuah Karya	9	0	0
4	Delima	14	1	0
Jumlah		41	4	0

Sumber:kecamatan Tampan

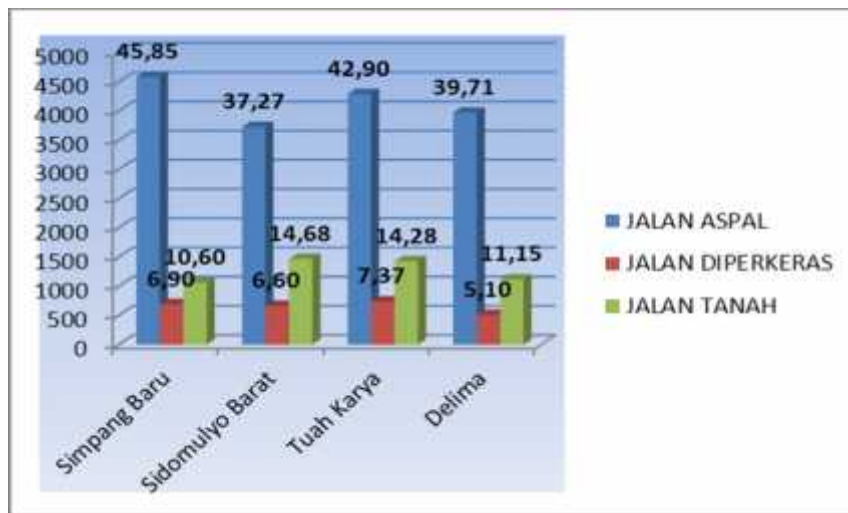
Dari data tabel diatas dapat dilihat bahwa di Kelurahan Simpang Baru terdapat 8 industri kerajinan kecil, industri kerajina sedang 1 dan industri besar 0. Pada Kelurahan Sidomulyo Barat terdapat 10 industri kerajinan kecil, industri sedang 2 dan industri besar 0. Pada Kelurahan Buah Karya terdapat 9 industri kerajinan kecil, industri sedang 0 dan industri besar 0. Pada Kelurahan Delima terdapat 14 industri kerajinan kecil, industri sedang 1 dan industri besar 0.

F. Perhubungan, Komunikasi dan Perhotelan

Prasarana jalan sangat penting bagi kelancaran arus lalu lintas dalam menunjang perekonomian suatu daerah. Pada tahun 2013 panjang jalan aspal di Kecamatan Tampan 165,73 km.

Salah satu sarana penunjang pariwisata suatu daerah dapat dilihat dari jumlah akomodasi yang dimiliki, diantaranya penginapan atau hotel.

Gambar 3
Panjang Jalan Menurut Jenis Permukaan Dan Kelurahan
Di Kecamatan Tampan, 2013



Tabel II.7
Panjang jalan menurut jenis permukaan jalan
di Kecamatan Tampan (Km)

No	Kelurahan	Jala Aspal	Jalan diperkeras	Jalan Tanah
1	Simpang Baru	45,85	6,90	10,60
2	Sidomulyo Barat	37,27	6,60	14,68
3	Tuah Karya	42,90	7,37	14,28
4	Delima	39,71	5,10	11,15
Jumlah		165,73	25,97	50,71

Sumber:kecamatan Tampan.

Dari data tabel diatas dapat dilihat bahwa jalan aspal yang ada di Kelurahan Simpang Baru 45,85 km, jalan diperkeras 6,90 km dan jalan tanah 10,60 km. pada Keluraha Sidomulyo Barat jalan aspal 37,27 km, jalan diperkeras 6,60 km dan jalan tanah 14,68 km. pada Kelurahan Tuah Karya jalan aspal 42,90 km, jalan diperkeras 7,37 km dan jalan tanah 14,28. Pada

Kelurahan Delima jalan aspal 39,71 km, jalan diperkeras 5,10 dan jalan tanah 11,15.

Secara umum jalan yang ada dikecamatan Tampan terdiri dari 165,73 km jalan aspal, 25,97 km terdapat jalan diperkeras dan 50,71 km jalan tanah.

Tabel II.8
Jumlah Sarana Komunikasi Menurut Jenis
Di Kecamatan Tampan Tahun 2013

No	kelurahan	Kantor pos	Stasiun pemancar radio	Stasiun pemancar televisi	Menara BTS
1	Simpang Baru	0	0	0	4
2	Sidomulyo Barat	0	1	1	2
3	Tuah Karya	1	0	0	2
4	Delima	0	1	0	2
Jumlah		1	2	1	10

Sumber: Kantor Camat.

Dari data tabel diatas dapat diketahui bahwa jumlah sarana komunikasi yang ada dikecamatan tampan yaitu, 1 kantor pos terdapat pada Kelurahan Buah Karya, 2 stasiun pemancar radio terdapat pada Kelurahan Sidomulyo Barat dan Delima, 1 stasiun pemancar televisi terdapat pada Kelurahan Sidomulyo Barat dan 10 menara BTS, 4 pada Kelurahan Simpang Baru, 2 Sidomulyo Barat, 2 Buah Karya dan 2 Kelurahan Delima.

Tabel II.9
Banyaknya Hotel Berbintang Dan Hotel Melati
Di Kecamatan Tampan Tahun

No	Kelurahan	Hotel Berbintang	Hotel Melati
1	Simpang Baru	0	2
2	Sidomulyo Barat	0	0
3	Tuah Karya	1	1
4	Delima	3	4
Jumlah		4	7

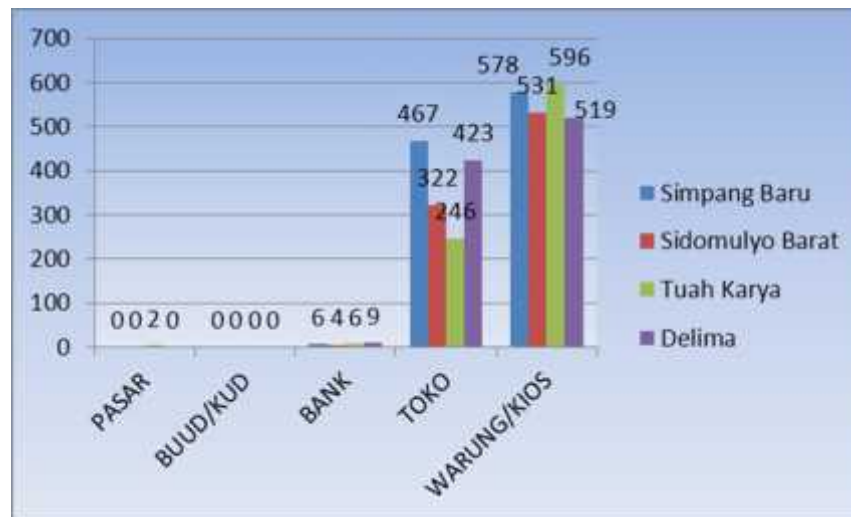
Sumber: Kantor Camat

Dari data tabel diatas dapat diketahui bahwa jumlah hotel berbintang yang ada di Kecamatan Tampan sebanyak 4 hotel, yaitu 1 hotel di Kelurahan Buah Karya dan 3 hotel di Kelurahan Delima. Adapun unuk hotel melati yang ada dikcamatan Tampan sebanyak 7 hotel, yaitu 2 hotel di Kelurahan Simpang Baru, 1 hotel di Kelurahan Buah Karya dan 4 hotel di Keluran Delima.

G. Perekonomia

Sarana perekonomian yang mengalami penambahan dari tahun sebelumnya adalah bertambahnya jumlah bank sebelumnya 22 unit menjadi 25 unit.

Gambar 4
Jumlah Sarana Perekonomian Menurut Jenis
Di Kecamatan Tampan



Tabel II.10.
Jumlah Sarana Perekonomian Menurut Jenis
Di Kecamatan Tampan

No	Kelurahan	Pasar	Kud	Bank	Toko	Kios
1	Simpang Baru	0	0	6	467	578
2	Sidomulyo Barat	0	0	4	322	531
3	Tuah Karya	2	0	6	246	596
4	Delima	0	0	9	423	519
Jumlah		2	0	25	1,458	2,224

Sumber:kantor Camat Tampan

Dari data tabel diatas dapat dijelaskan bahwa dikecamatan Tampan terdapat 2 buah pasar, yaitu terletak pada Kelurahan Buah Karya. 25 bank yang terletak 6 pada Kelurahan Simpang Baru, 4 Kelurahan Sidomulyo Barat, 6 Kelurahan Buah Karya dan 9 pada Kelurahan Delima. 1458 toko yang terletak 467 pada Kelurahan Simpang Baru, 322 pada Kelurahan Sidomulyo Barat, 246 pada Kelurahan Buah Karya dan 423 pada Kelurahan Delima. 2224

kios yang terletak 578 pada Kelurahan Simpang Baru, 531 pada Kelurahan Sidomulyo Barat, 596 pada Kelurahan Tuah Karya dan 519 pada Kelurahan Delima.

Tabel II.11
Jumlah Koperasi Dan Anggotanya
Di Kecamatan Tampan Tahun

No	Kelurahan	Jumlah koperasi	anggota
1	Simpang Baru	1	165
2	Sidomulyo Barat	2	97
3	Tuah Karya	2	80
4	Delima	1	34
Jumlah		6	376

Sumber: kantor Camat Tampan

Dari data tabel diatas dapat diketahui bahwa di Kecamatan Tampan terdapat 6 jumlah koperasi dan 376 jumlah anggotanya. Kelurahan Simpang Baru memiliki 1 koperasi dan memilik jumlah anggota sebanyak 165 orang, Kelurahan Sidomulyo Barat memiliki 2 koperasi dan jumlah anggotanya sebanyak 97 orang, Kelurahan Tuah Karya memilik 2 koperasi dan jumlah anggotanya sebanya 80 orang dan Kelurahan Delima memilik 1 koperasi dan memilik anggota sebanyak 34 orang

Tabel 12
Jumlah Bengkel Sepeda Motor dan Bengkel Mobil

No	Kelurahan	Bengkel Motor	Bengkel Mobil
1	Simpang Baru	12	7
2	Sidomulyo Barat	14	4
3	Tuah Karya	16	6
4	Delima	8	5
Jumlah		50	22

Sumber: Kecamatan Tampan

Dari data tabel diatas dapat dijelaskan bahwa jumlah bengkel sepeda motor yang ada di Kecamatan Tampan sebanyak 50 bengkel, dengan di antaranya: Kelurahan Simpang Baru memilik 12 bengkel, Kelurahan Sidomulyo Barat memiliki 14 bengkel, Kelurahan Tuah Karya memilik 16 bengkel dan Kelurahan Delima memiliki 8 bengkel sepeda motor. Adapun bengkel mobil di Kecamatan Tampan sebanyak 22 bengkel, dengan diantaranya: Kelurahan Simpang Baru 7 bengkel, Kelurahan Sidomulyo Barat 4 bengkel, Kelurahan Tuah Karya 6 bengkel dan Kelurahan Delima memilik 22 bengkel mobil.