

Hak Cipta Dilindungi Undang-Undang

1. Dilarang mengutip sebagian atau seluruh karya tulis ini tanpa mencantumkan dan menyebutkan sumber:
 - a. Pengutipan hanya untuk kepentingan pendidikan, penelitian, penulisan karya ilmiah, penyusunan laporan, penulisan kritik atau tinjauan suatu masalah.
 - b. Pengutipan tidak merugikan kepentingan yang wajar UIN Suska Riau.
2. Dilarang mengemukakan dan memperbanyak sebagian atau seluruh karya tulis ini dalam bentuk apapun tanpa izin UIN Suska Riau.

BAB IV

GAMBARAN UMUM PENELITIAN

A. Gambaran Umum Wilayah Kelurahan

Kelurahan Sri Meranti terletak di kecamatan Pekanbaru Kota dengan luas wilayah Kelurahan adalah 1259 Ha, jarak lurus dari Kelurahan Sri Meranti menuju Ibukota Kota Pekanbaru. Batas wilayah Kelurahan Sri Meranti dapat dilihat pada peta dibawah ini :



Gambar 4.1 Peta Batas Kelurahan

Hak Cipta Dilindungi Undang-Undang

1. Dilarang mengutip sebagian atau seluruh karya tulis ini tanpa mencantumkan dan menyebutkan sumber:
 - a. Pengutipan hanya untuk kepentingan pendidikan, penelitian, penulisan karya ilmiah, penyusunan laporan, penulisan kritik atau tinjauan suatu masalah.
 - b. Pengutipan tidak merugikan kepentingan yang wajar UIN Suska Riau.
2. Dilarang mengumumkan dan memperbanyak sebagian atau seluruh karya tulis ini dalam bentuk apapun tanpa izin UIN Suska Riau.

B. Geografis Kelurahan Sri Meranti

Kelurahan Sri Meranti terletak di kecamatan Pekanbaru Kota dengan luas wilayah Kelurahan adalah 1259 Ha, jarak lurus dari Kelurahan Sri Meranti menuju Ibukota Kota Pekanbaru dengan batas-batas wilayah kelurahan Sri Meranti sebagai berikut :

Sebelah Utara : Kelurahan Umban sari
 Sebelah Selatan : Sungai Siak
 Sebelah Timur berbatasan : Kelurahan Meranti Pandak
 Sebelah Barat berbatasan : Kelurahan Palas

Titik koordinat dengan *Latitude Kelurahan Sri Meranti adalah* $00^{\circ}32'39.3''$ dan *Longitude Kelurahan Sri Meranti adalah* $101^{\circ}26'11.7''$ Kelurahan ini terletak di dataran yang memiliki luas wilayah 450 ha. Perkembangan ekonomi di kelurahan ini ditopang oleh Perdagangan dan Jasa.

Kelurahan Sri Meranti terdiri dari 18 RW dan 88 RT yang terbagi berdasarkan Luas Wilayah yang dapat dilihat pada tabel dan Grafik sebagai berikut:

Tabel 4.1 Tabel Luas Wilayah RW Kelurahan Sri Meranti³²

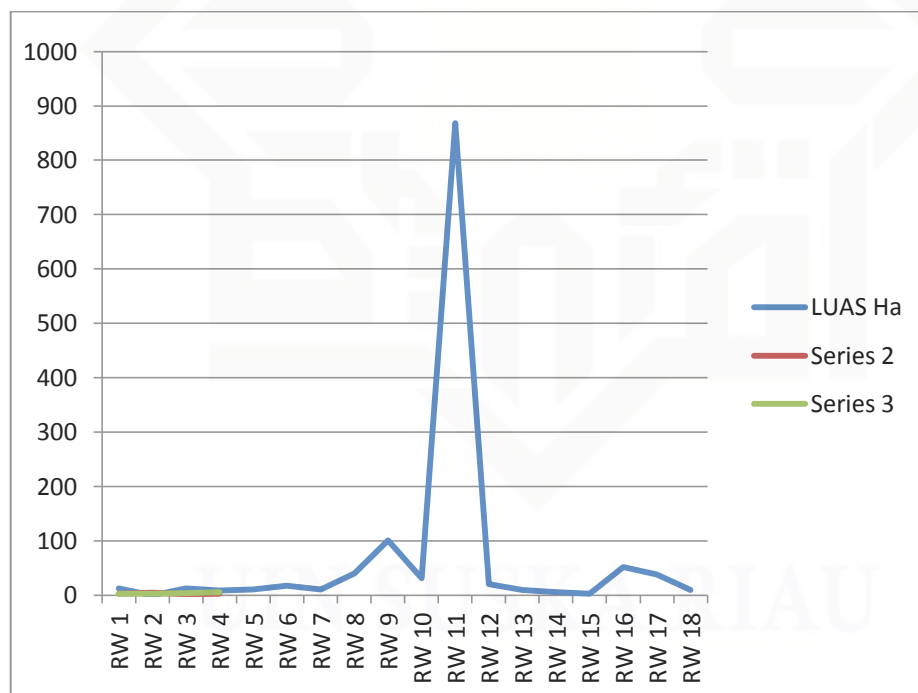
<i>Rukun Warga</i>	<i>Luas Wilayah</i>
<i>RW 1</i>	<i>12 Ha</i>
<i>RW 2</i>	<i>12.85 Ha</i>
<i>RW 3</i>	<i>11,8 Ha</i>
<i>RW 4</i>	<i>8,7 Ha</i>
<i>RW 5</i>	<i>10 Ha</i>
<i>RW 6</i>	<i>17,5 Ha</i>
<i>RW 7</i>	<i>10 Ha</i>
<i>RW 8</i>	<i>39,3 Ha</i>

³²Sumber : Data Baseline Kelurahan Sri Meranti

Hak Cipta Dilindungi Undang-Undang

1. Dilarang mengutip sebagian atau seluruh karya tulis ini tanpa mencantumkan dan menyebutkan sumber:
 - a. Pengutipan hanya untuk kepentingan pendidikan, penelitian, penulisan karya ilmiah, penyusunan laporan, penulisan kritik atau tinjauan suatu masalah.
 - b. Pengutipan tidak merugikan kepentingan yang wajar UIN Suska Riau.
2. Dilarang mengumunkan dan memperbanyak sebagian atau seluruh karya tulis ini dalam bentuk apapun tanpa izin UIN Suska Riau.

RW 9	<i>100,6 Ha</i>
RW 10	<i>31,1 Ha</i>
RW 11	<i>868,11 Ha</i>
RW 12	<i>20 Ha</i>
RW 13	<i>9,3 Ha</i>
RW 14	<i>5,45Ha</i>
RW 15	<i>2,5 Ha</i>
RW 16	<i>51,2 Ha</i>
RW 17	<i>37,5 Ha</i>
RW 18	<i>9 Ha</i>



Gambar 4.2 Grafik Pembagian Luas Wilayah RW Kelurahan Sri Meranti

Hak Cipta Dilindungi Undang-Undang

1. Dilarang mengutip sebagian atau seluruh karya tulis ini tanpa mencantumkan dan menyebutkan sumber:
 - a. Pengutipan hanya untuk kepentingan pendidikan, penelitian, penulisan karya ilmiah, penyusunan laporan, penulisan kritik atau tinjauan suatu masalah.
 - b. Pengutipan tidak merugikan kepentingan yang wajar UIN Suska Riau.
2. Dilarang mengumumkan dan memperbanyak sebagian atau seluruh karya tulis ini dalam bentuk apapun tanpa izin UIN Suska Riau.

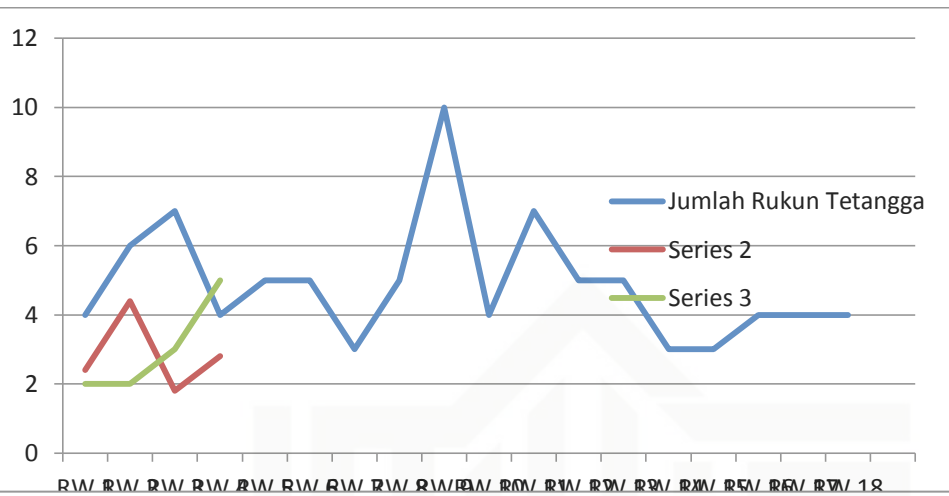
Kelurahan Sri Meranti terdiri dari 18 Rukun Warga dengan 88 Rukun Tetangga, gambaran masing-masing RW sebagai berikut :

Tabel 4.2 Tabel Jumlah RW dan RT Kelurahan Sri Meranti³³

<i>Rukun Warga</i>	<i>Jumlah Rukun Tetangga</i>
<i>RW 1</i>	<i>4 Rukun Tetangga</i>
<i>RW 2</i>	<i>6 Rukun Tetangga</i>
<i>RW 3</i>	<i>7 Rukun Tetangga</i>
<i>RW 4</i>	<i>4 Rukun Tetangga</i>
<i>RW 5</i>	<i>5 Rukun Tetangga</i>
<i>RW 6</i>	<i>5 Rukun Tetangga</i>
<i>RW 7</i>	<i>3 Rukun Tetangga</i>
<i>RW 8</i>	<i>5 Rukun Tetangga</i>
<i>RW 9</i>	<i>10 Rukun Tetangga</i>
<i>RW 10</i>	<i>4 Rukun Tetangga</i>
<i>RW 11</i>	<i>7 Rukun Tetangga</i>
<i>RW 12</i>	<i>5 Rukun Tetangga</i>
<i>RW 13</i>	<i>5 Rukun Tetangga</i>
<i>RW 14</i>	<i>3 Rukun Tetangga</i>
<i>RW 15</i>	<i>3 Rukun Tetangga</i>
<i>RW 16</i>	<i>4 Rukun Tetangga</i>
<i>RW 17</i>	<i>4 Rukun Tetangga</i>
<i>RW 18</i>	<i>4 Rukun Tetangga</i>

Sumber: Data Baseline Kelurahan Sri Meranti

³³ Sumber: Data Kelurahan Sri Meranti



Gambar 4.3 Grafik Pembagian Jumlah RT dalam RW Kelurahan Sri Meranti Kecamatan Rumbai

Dari kedua grafik dan table diatas dapat dilihat pembagian luas wilayah RW dan jumlah RT di kelurahan Sri Meranti, untuk luas wilayah terbesar berada di wilayah RW 11 dengan luas 868,11 Ha.dan jumlah RT terbanyak terdapat di RW 09 dengan 10 Rukun Tetangga.

C. Visi dan Misi Kelurahan Sri Meranti

a. Visi

Demi terciptanya keharmonisan dalam melayani masyarakat di kelurahan sri meranti dalam segala bentuk kepengurusan, maka kelurahan Sri Meranti telah menetapkan visinya yaitu:

“ terciptanya pelayanan prima kepada masyarakat dan tertib administrasi”

Penjelasan :

Pelayanan prima merupakan tujuan visi dan misi kelurahan Sri Meranti, untuk mewujudkan kelurahan Sri Meranti membuat beberapa inovasi sebagai penunjang pelayanan kepada masyarakat sehari-hari diantaranya Rabu Susu Gratis, Spot Bermain Anak-Anak, Pustaka Mini dan ada pula Wi-Fi gratis, yang kesemuanya ini dilakukan guna

Hak Cipta Dilindungi Undang-Undang

1. Dilarang mengutip sebagian atau seluruh karya tulis ini tanpa mencantumkan dan menyebutkan sumber:
 - a. Pengutipan hanya untuk kepentingan pendidikan, penelitian, penulisan karya ilmiah, penyusunan laporan, penulisan kritik atau tinjauan suatu masalah.
 - b. Pengutipan tidak merugikan kepentingan yang wajar UIN Suska Riau.
2. Dilarang mengumumkan dan memperbanyak sebagian atau seluruh karya tulis ini dalam bentuk apapun tanpa izin UIN Suska Riau.

memberikan serta membuat masyarakat yang datang berurusan di kelurahan Sri Meranti merasa nyaman dan terlayani dengan prima.

b. Misi

Sesuai dengan visi diatas, maka untuk mewujudkannya ditetapkan misi kelurahan Sri Meranti yaitu :

1. Terlaksananya administrasi yang tertib dan teratur
2. Terciptanya pelayanan prima bagi masyarakat
3. Terwujudnya pertumbuhan dan ekonomi usaha kecil yang mandiri
4. Memelihara kebersihan, ketertiban, keamanan, gotong royong dan kerukunan beragama

D. Demografi kelurahan Sri Meranti

Struktur penduduk sebagai salah satu unsur utama dalam pembentukan suatu wilayah, merupakan faktor yang sangat mempengaruhi pengembangan suatu wilayah. Penduduk pada hakikatnya adalah obyek sekaligus subjek suatu pemabngunan. Salah satu faktor yang mempengaruhi perkembangan ruang terutama dalam kaitanya dengan pemanfaatan lahan, maka jumlah dan penduduk perlu mendapatkan kajian tersendiri.

Hak Cipta Dilindungi Undang-Undang

1. Dilarang mengutip sebagian atau seluruh karya tulis ini tanpa mencantumkan dan menyebutkan sumber:
 - a. Pengutipan hanya untuk kepentingan pendidikan, penelitian, penulisan karya ilmiah, penyusunan laporan, penulisan kritik atau tinjauan suatu masalah.
 - b. Pengutipan tidak merugikan kepentingan yang wajar UIN Suska Riau.
2. Dilarang mengumumkan dan memperbanyak sebagian atau seluruh karya tulis ini dalam bentuk apapun tanpa izin UIN Suska Riau.

Tabel 4.3 Tabel Jumlah Penduduk Laki Laki dan Perempuan di Kelurahan Sri Meranti 2015³⁴

RW	Jumlah Penduduk Laki-Laki	Jumlah Penduduk Perempuan	Jumlah
RW 001	544	536	1080
RW 002	587	583	1170
RW 003	672	669	1341
RW 004	458	450	908
RW 005	549	536	1085
RW 006	657	651	1308
RW 007	514	505	1019
RW 008	690	729	1419
RW 009	1203	1203	2406
RW 010	398	441	839
RW 011	759	675	1434
RW 012	467	489	956
RW 013	681	600	1281
RW 014	227	233	460
RW 015	350	189	539
RW 016	311	307	618
RW 017	556	566	1122
RW 018	478	469	947
Jumlah	10101	9831	19932

Sumber: Data Baseline Kelurahan Sri Meranti

³⁴Sumber: Data Baseline Kelurahan Sri Meranti

Hak Cipta Dilindungi Undang-Undang

1. Dilarang mengutip sebagian atau seluruh karya tulis ini tanpa mencantumkan dan menyebutkan sumber:
 - a. Pengutipan hanya untuk kepentingan pendidikan, penelitian, penulisan karya ilmiah, penyusunan laporan, penulisan kritik atau tinjauan suatu masalah.
 - b. Pengutipan tidak merugikan kepentingan yang wajar UIN Suska Riau.
2. Dilarang mengumunkan dan memperbanyak sebagian atau seluruh karya tulis ini dalam bentuk apapun tanpa izin UIN Suska Riau.

Jumlah penduduk Kelurahan Sri Meranti pada tahun 2015 sebanyak 19.932 jiwa. Dengan jumlah penduduk laki-laki sebanyak 10.101 jiwa dan jumlah penduduk perempuan sebanyak 9.831 jiwa. Dan jumlah penduduk terbanyak berada di wilayah RW 009 dengan jumlah penduduk sebanyak 2.406 jiwa. Dan jumlah penduduk terendah berada di wilayah RW 014 dengan jumlah penduduk laki-laki sebanyak 227 dan jumlah penduduk perempuan sebanyak 233 jiwa dan jumlah keseluruhannya sebanyak 460 jiwa.

Tabel 4.4 Luas, jumlah penduduk dan kepadatan penduduk di Kelurahan Sri Meranti

<i>RukunWarga</i>	<i>Luas (Ha)</i>	<i>JumlahPenduduk (jiwa)</i>	<i>Kepadatan Penduduk(jiwa/Ha)</i>
RW01	12	1080	384
RW02	12,85	1170	925
RW03	11,8	1341	1293
RW04	8,7	908	556
RW05	10	1085	543
RW06	17,5	1308	689
RW07	10	1019	307
RW08	39,3	1419	579
RW09	100,6	2406	814
RW10	31,1	839	200
RW11	868,11	1434	356
RW12	20	956	239
RW13	9,3	1281	783
RW14	5,45	460	268
RW15	2,5	539	385
RW16	51,2	618	96
RW17	37,5	1122	193
RW18	9	947	444

Hak Cipta Dilindungi Undang-Undang

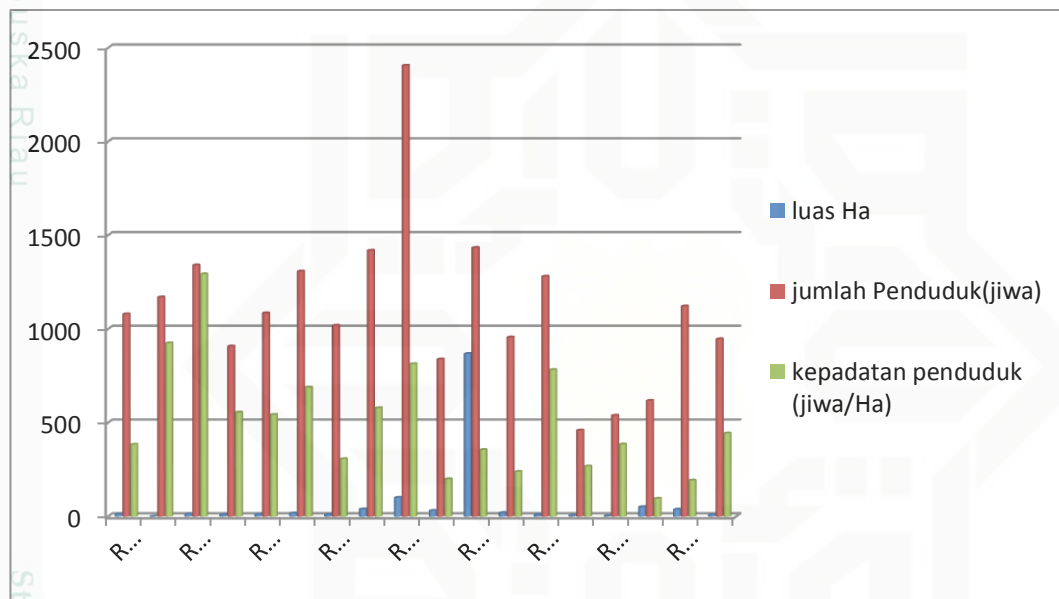
1. Dilarang mengutip sebagian atau seluruh karya tulis ini tanpa mencantumkan dan menyebutkan sumber:
 a. Pengutipan hanya untuk kepentingan pendidikan, penelitian, penulisan karya ilmiah, penyusunan laporan, penulisan kritik atau tinjauan suatu masalah.
 b. Pengutipan tidak merugikan kepentingan yang wajar UIN Suska Riau.

2. Dilarang mengumunkan dan memperbanyak sebagian atau seluruh karya tulis ini dalam bentuk apapun tanpa izin UIN Suska Riau.

© Hak cipta milik UIN Suska Riau

Table diatas jumlah, luas dan kepadatan penduduk diatas menggambarkan bahwa wilayah RW yang memiliki kepadatan penduduk yang tinggi berada di daerah RW 003 dengan jumlah penduduk 1.341 jiwa dengan luas wilayah 11,8 Ha dan memiliki kepadatan penduduk sebesar 1.293 jiwa/Ha.

Gambar 4.4: Grafik jumlah kepadatan penduduk kelurahan Sri Meranti



Sumber: data Kelurahan Sri Meranti³⁵

Dari grafik diatas dapat dijelaskan luas, jumlah dan kepadatan penduduk di Kelurahan Sri Meranti yang memiliki kepadatan tertinggi berada di wilayah RW 003 dengan kepadatan 1.341 jiwa dengan luas wilayah 11,8 Ha dan memiliki kepadatan penduduk sebesar 1.293 jiwa/Ha.

³⁵ Sumber : Data Kelurahan Sri Meranti